

XARXA DE CAMINS D'ARANSA I LLES

-  **1** del Fornell als Estanys de la Pera
-  **2** de la pista del Fornell al Pla de Llet
-  **3** del Fornell al sender núm. 2
-  **4** d'Aransa al Fornell (camins de Vilana, Obagueta i Solanet)
-  **5** d'Aransa al Fornell (camins de St. Marcell i Prats de Salló)
-  **6b** del Pont de Maní a Prats de Salló
-  **8** de Mussa al Coll de Queralt (carretera del Tor)
-  **10** d'Aransa al camí de les Mates i la carretera del Tor
-  **11** d'Aransa al torrent Pregó (camí de la Verneda)
-  **12** d'Aransa al Molí (camí del Molí)
-  **13** d'Aransa al Prat de la Cot (per la palanca del Pont de Maní)
-  **14** de Prat Miró a la Collada de Dalt
-  **14b** enllaç amb el sender núm. 2 a Prat Miró i Collada de Baix
-  **15** d'Aransa a Lles (camí de Sant Cosme)
-  **16** dels Estanys de la Pera al Coll de Perafita
-  **17** de Pollineres al Pradell
-  **18** de Cap del Rec al Pradell
-  **19** del Pradell a la Tossa Plana de Lles
-  **21** del Cap del Rec a l'Estany de l'Orri
-  **25** del Molí del Salt a la barraca dels Esparvers
-  **26** del Cap del Rec a la Tossa Plana de Lles (Estanys de la Muga)
-  **28** del Prat de l'Agna a la barraca de la Farga
-  **29** del Prat de la Cot al Cortal del Gral
-  **30** del Cortal del Gral al Cap del Rec (pas ramader)
-  **31** de Viliella al Coll de Salamí (camí de la Solana)
-  **32** del Vilar al Molí del Salt
-  **33** de Viliella al Vilar (camí vell)
-  **38** de Lles a Viliella (camí vell)
-  **39** del Mas Barnola al Cortal del Gral (pas ramader)
-  **40** del Molí d'Aransa a Casanadill (camí de Cal Mateu)
-  **42** de Lles a Mussa (camí vell o del Pont del Diable)
-  **46** de Lles a Travesseres (camí vell)
-  **47** de Travesseres a Martinet (camí vell)
-  **50** de Viliella a Sant Cosme (camí vell de Viliella a Aransa)



El Cortal del Mateu



Hivern



Comabella



Tardor



Estany de la Pera



Aransa



Esparra tradicional



El Cadí



La Pera



Camí de Sant Marcell


















La Font del Caterí

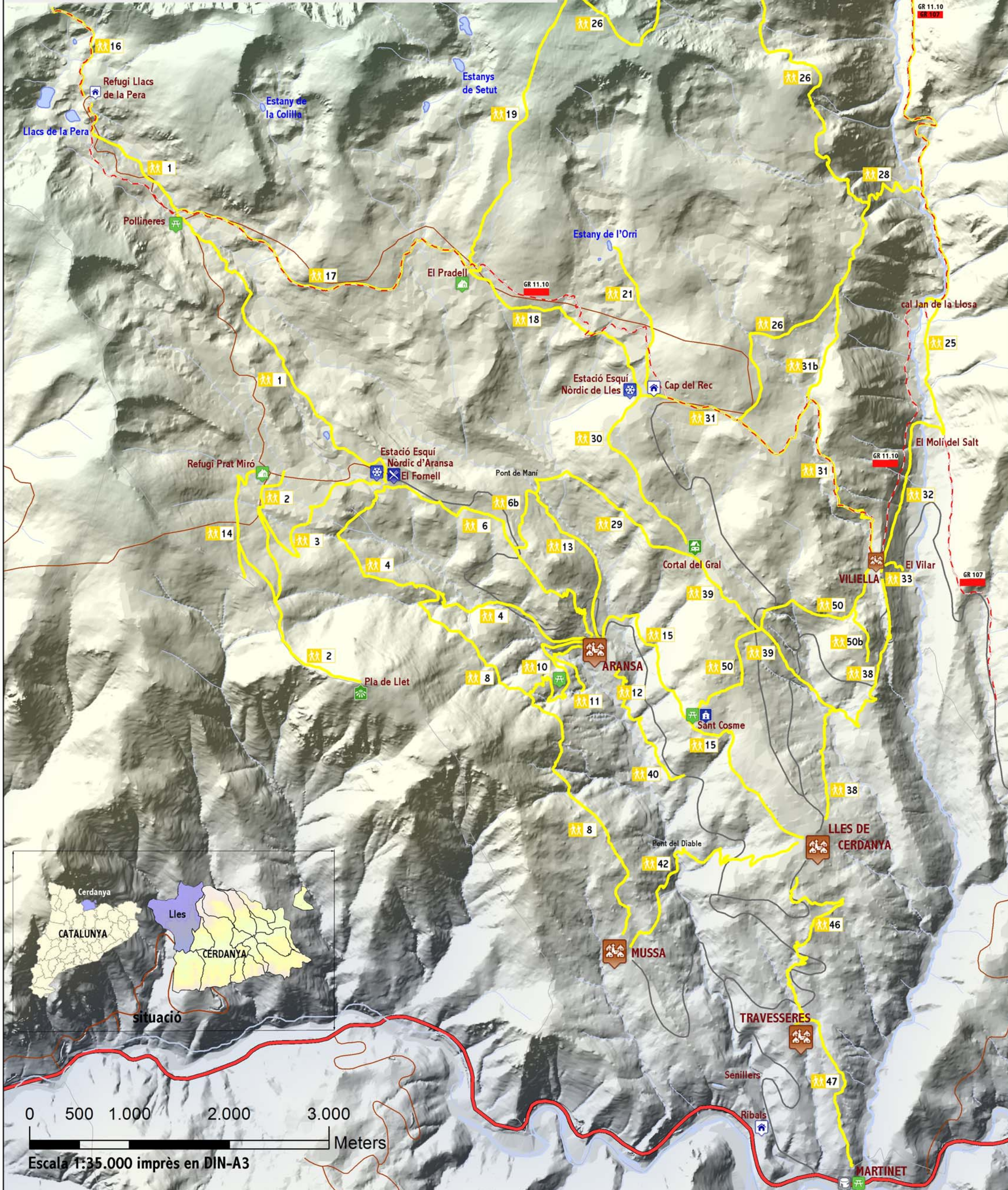
XARXA DE CAMINS D'ARANSA I LLES

ca l'**E**SCOLÀ

Casa de Pagès
Establiment d'Agroturisme

XARXA DE SENDERS DE LLES I ARANSA

-  Poblacions amb serveis
-  Refugi guardat o Alberg
-  Refugi lliure
-  Estació d'Esquí Nòrdic
-  Àrea recreativa
-  Restaurant
-  Càmping
-  Museu Búnquers
-  Carretera nacional N-260
-  Carreteres comarcals
-  Pistes forestals
-  Rius i torrents
-  Senders de la xarxa
-  Numeració de senders
-  Senders de gran recorregut GR



0 500 1.000 2.000 3.000 Meters
 Escala 1:35.000 imprès en DIN-A3